



Алимпьев кордон (У трех вершин) - г. Уван

Национальный парк "Зюраткуль"

Тип туризма:




Трекинг

Маршрут начинается от кордона Алимпьев (т.п. У трех Вершин). До него туристы добираются на любом автотранспорте. От реки Наязы группа сворачивает направо, на лесную дорогу ведущую на седловину между Малым и Большим Уваном. Дорога постоянно идет на подъем , По сторонам смешанный лес из ели. пихты, сосны , березы ,осины , с подлеском из рябины ,ольхи , с кустами малины . По мере подъема лес приобретает все более таежный вид с преобладанием темнохвойных пород из ели и пихты. Перед выходом на седловину между Б. и М. Уваном появляются поляны с плотным ярким ковром субальпийских лугов. Дойдя по дороге до большой поляны с ручьем* туристы отдыхают, обедают, перекусывают в зависимости от времени . С поляны можно снять отличные виды хребта Нургуш и г. М. Уван .

После отдыха группа поднимается, на Большой Уван. Подъем идет вначале по поляне, затем через разреженный еловый лес и далее по курумам на вершинное плато. Вершина, в виде усеченного конуса покрытого россыпями из белых кварцитов, возвышается в юго-восточной части плато. Подъем на вершину идет по крупноглыбовым россыпям, что представляет определенную трудность в дождливую погоду, так как камни становятся скользкими от размокших лишайников и мхов.

С вершины открывается превосходная панорама почти всей горнозаводской зоны Челябинской области видны высшие вершины Южного Урала : Нургуш, Иремель , Шелом, Бакты , Аваляк. Видно озеро Зюраткуль(залив М. Кыл).Хорошо видны долины рек : Калагазы, М. Сатки, Юрюзани.

Спуск с вершины идет тем же маршрутом.



ФГБУ "Национальный парк "Зюраткуль"

Руководителя учреждения: Брюханов Александр Витальевич

Телефон: (35161) 3-21-83

Адрес: 456915, Челябинская обл., г. Сатка, ул.
Комсомольская, д. 13

Сайт: <https://zuratkul.ru/>

Email: park-zuratkul@yandex.ru